






bike 
TRANSALP
 C H A L L E N G E

2. Etappe: Reith - Kirchberg

Höhenmeter bergauf +3225 Hm
 Höhenmeter bergab -3059 Hm
 Gesamtstrecke 85.84 km

Asphalt	1.88 km	
Radweg asphaltiert	36.61 km	
Schotter	44.32 km	
Wald/Wiesen/Wanderweg	0.56 km	
Pfad	2.04 km	
schieben	0.43 km	