






**bike**   
**TRANSALP**  
 C H A L L E N G E

### 8. Etappe: Andalo - Riva

Höhenmeter bergauf +1041 Hm  
 Höhenmeter bergab -2047 Hm  
 Gesamtstrecke 53.70 km

Asphalt	13.74 km	
Radweg asphaltiert	14.49 km	
Schotter	14.02 km	
Wald/Wiesen/Wanderweg	6.98 km	
Pfad	3.77 km	
schieben	0.70 km	