




bike **adidas**
TRANSALP
C H A L L E N G E 2004

4. Etappe: Scuol - Naturns

Höhenmeter bergauf 3366 Hm
 Höhenmeter bergab -4030 Hm
 Gesamtstrecke 118.55 km

Asphalt	5.26 km	4.4%	
Radweg asphaltiert	38.60 km	32.6%	
Schotter	61.73 km	52.0%	
Wald/Wiesen/Wanderweg	3.91 km	3.3%	
Pfad	8.81 km	7.4%	
schieben	0.24 km	0.2%	

ENGADIN
SCUOL

NATURNS BEI MERAN
 Mehr Natur. Mehr Ferien.

Noch zu entdecken.

