




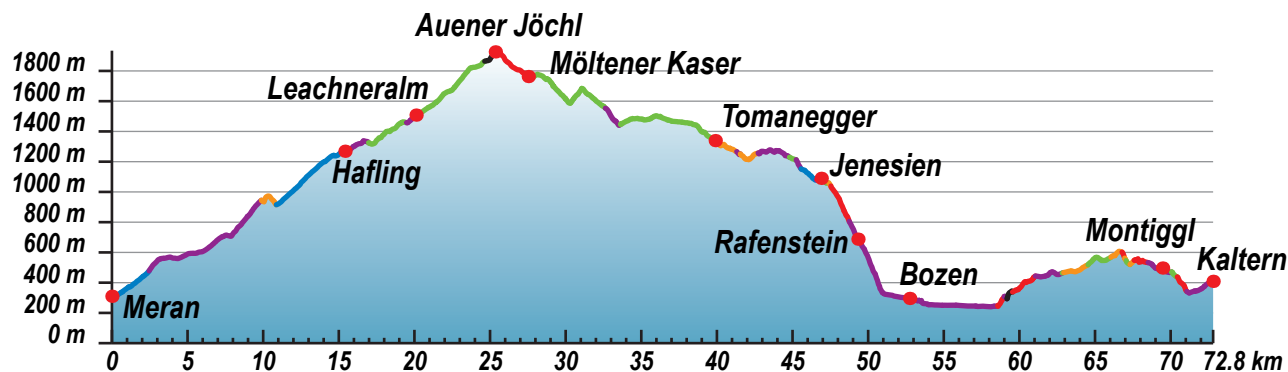


bike **adidas**
TRANSALP
C H A L L E N G E 2004

6. Etappe: Meran - Kaltern

Höhenmeter bergauf 2732 Hm
 Höhenmeter bergab -2633 Hm
 Gesamtstrecke 72.81 km

Asphalt	7.88 km	10.8%	
Radweg asphaltiert	29.11 km	40.0%	
Schotter	21.29 km	29.0%	
Wald/Wiesen/Wanderweg	6.40 km	8.8%	
Pfad	7.05 km	9.7%	
schieben	1.07 km	1.5%	



© Uli Stanciu info@bike-gps.com www.bike-gps.com