







bike 
TRANSALP
C H A L L E N G E 2004

7. Etappe: Kaltern - Folgaria

Höhenmeter bergauf 3995 Hm
 Höhenmeter bergab -3264 Hm
 Gesamtstrecke 123.67 km

Asphalt	13.38 km	10.8%	
Radweg asphaltiert	74.15 km	60.0%	
Schotter	23.82 km	19.0%	
Wald/Wiesen/Wanderweg	9.44 km	7.6%	
Pfad	2.88 km	2.3%	
schieben	0.00 km	0.0%	

KALTERN AM SEE
 CALDARO AL LAGO

 **FOLGARIA
 LAVARONE
 LUSERNA**
 AZIENDA PROMOZIONE TURISTICA
www.altipianitrentini.tn.it

