







bike **adidas**
TRANSALP
C H A L L E N G E 2004

8. Etappe: Folgaria - Riva del Garda

Höhenmeter bergauf 2141 Hm
 Höhenmeter bergab -3234 Hm
 Gesamtstrecke 66.50 km

Asphalt	16.61 km	25.0%	
Radweg asphaltiert	16.84 km	25.3%	
Schotter	22.67 km	34.0%	
Wald/Wiesen/Wanderweg	0.34 km	0.5%	
Pfad	10.04 km	15.1%	
schieben	0.00 km	0.0%	

 **FOLGARIA
LAVARONE
LUSERNA**
 AZIENDA PROMOZIONE TURISTICA
www.altipianitrentini.tn.it

 **GARDA TRENTINO**

